







Z.D.E. Causse d'Aumelas et Montagne de la Moure

Périmètre de la ZDE

Zone d'étude

-  Périmètre du projet de ZDE
-  Périmètre des communes porteuses du projet
-  Eoliennes existantes
-  Limite communale
-  Rivière principale
-  Affluents

0 1 2 Kms